









Conseil régional
de l'environnement
Chaudière - Appalaches



CRECA

ÉTAT DE L'ENVIRONNEMENT
DE LA RÉGION CHAUDIÈRE - APPALACHES
RÉGIONS ÉCOLOGIQUES
Carte 2

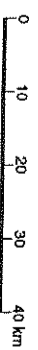
RÉGION ÉCOLOGIQUE

-  2c Québec
-  2d Sherbrooke
-  3e Beauce
-  4a Collines de Mégantic, lacs Etchemins et Squata
-  5a Basses et moyennes Appalaches
-  5b Hautes Appalaches

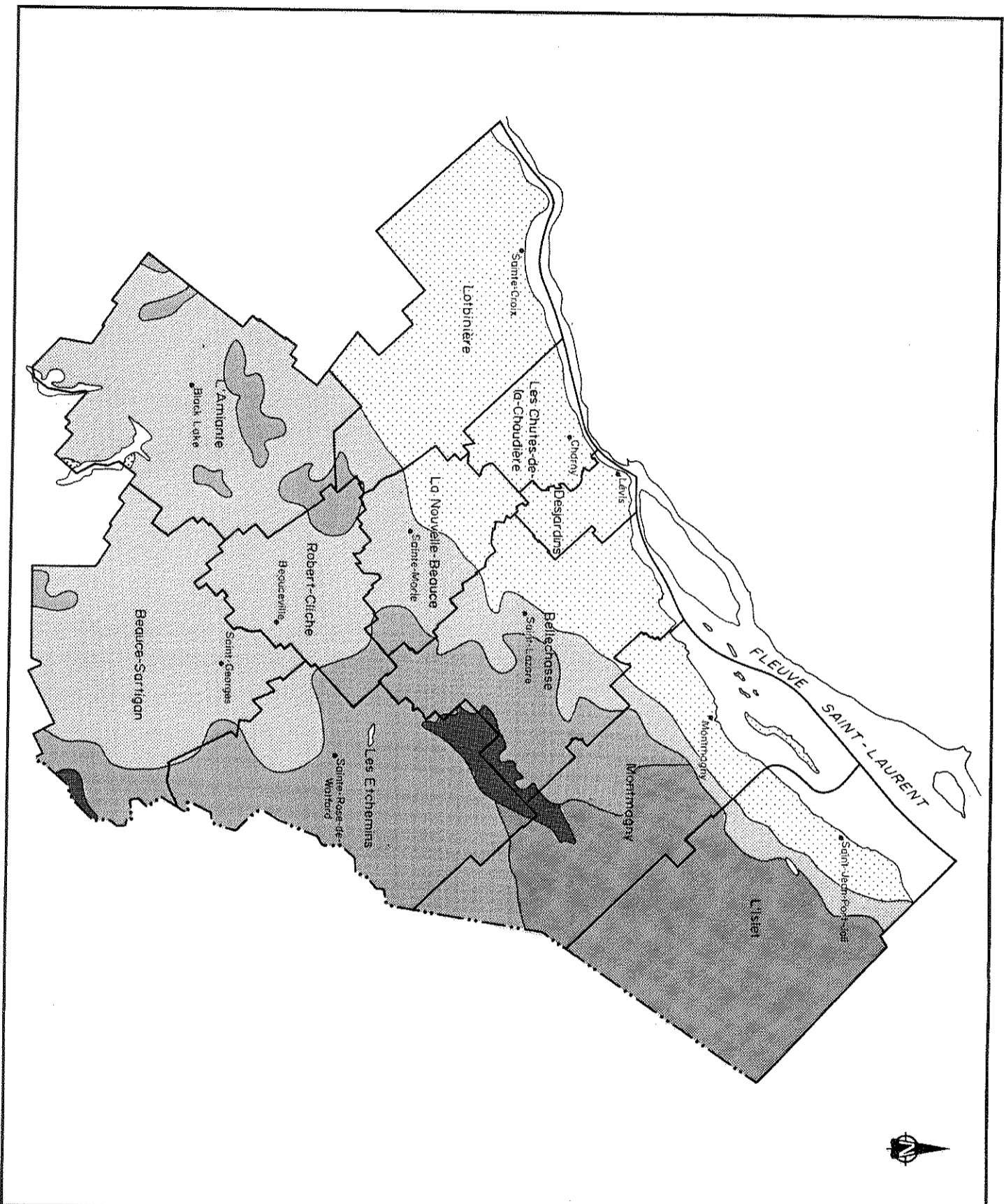
LIMITE

-  Municipalité régionale de comté
-  Frontière internationale

Source : Thibault et Hotta, 1985



1 : 750 000





**Conseil régional
de l'environnement
Chaudière - Appalaches**

CRECA

**ÉTAT DE L'ENVIRONNEMENT
DE LA RÉGION CHAUDIÈRE - APPALACHES**
Carte 3
RÉSEAU HYDROGRAPHIQUE

HYDROGRAPHIE

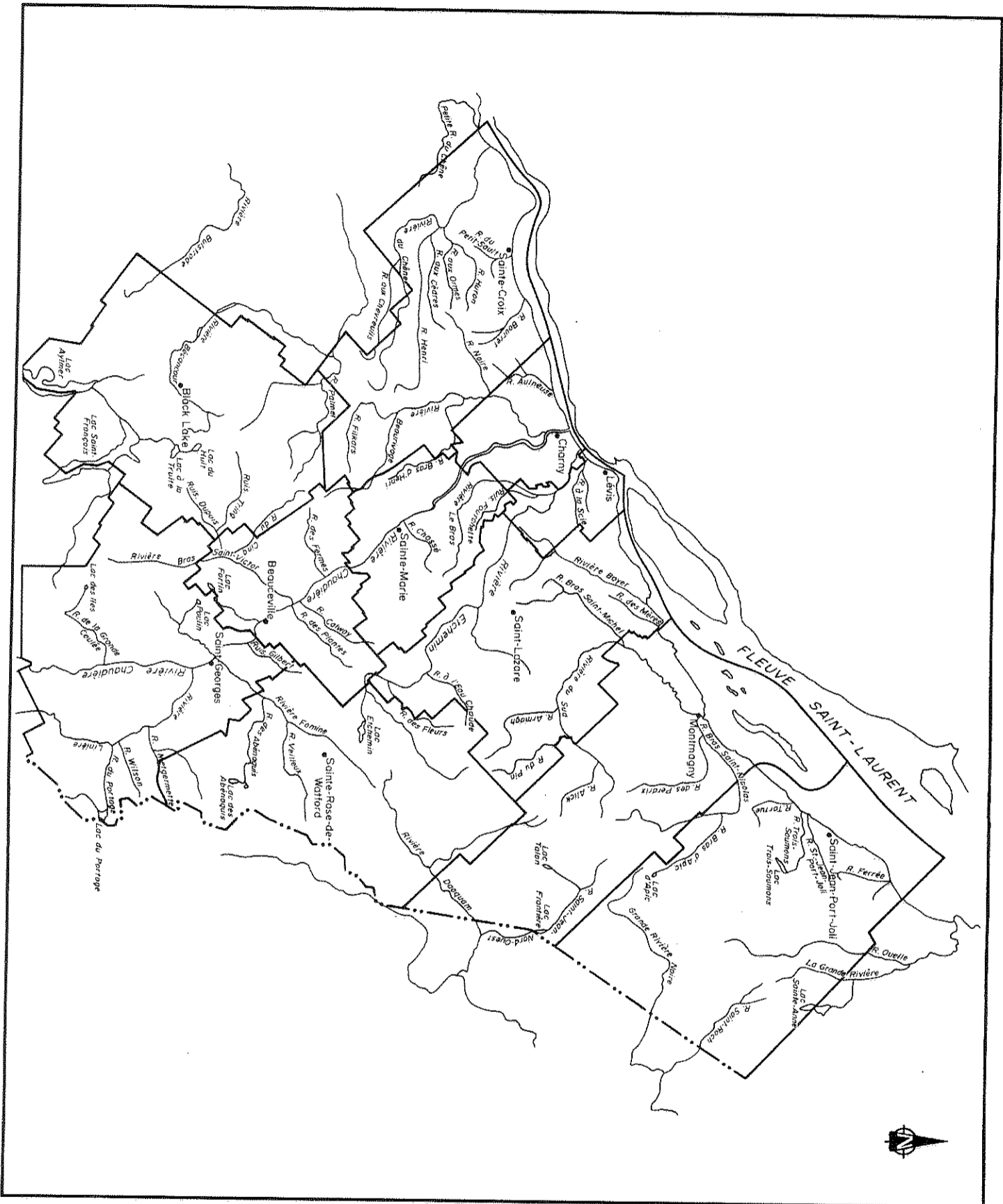
Plan d'eau

Cours d'eau

LIMITE

Municipalité régionale de comté

Frontière internationale



1 : 750 000

Source : Ministère Énergie, Mines et Ressources Canada, 1982



Conseil régional
de l'environnement
Chaudière - Appalaches

CRECA

**ÉTAT DE L'ENVIRONNEMENT
DE LA RÉGION CHAUDIÈRE - APPALACHES**

Carte 4

RÉPARTITION DE LA POPULATION

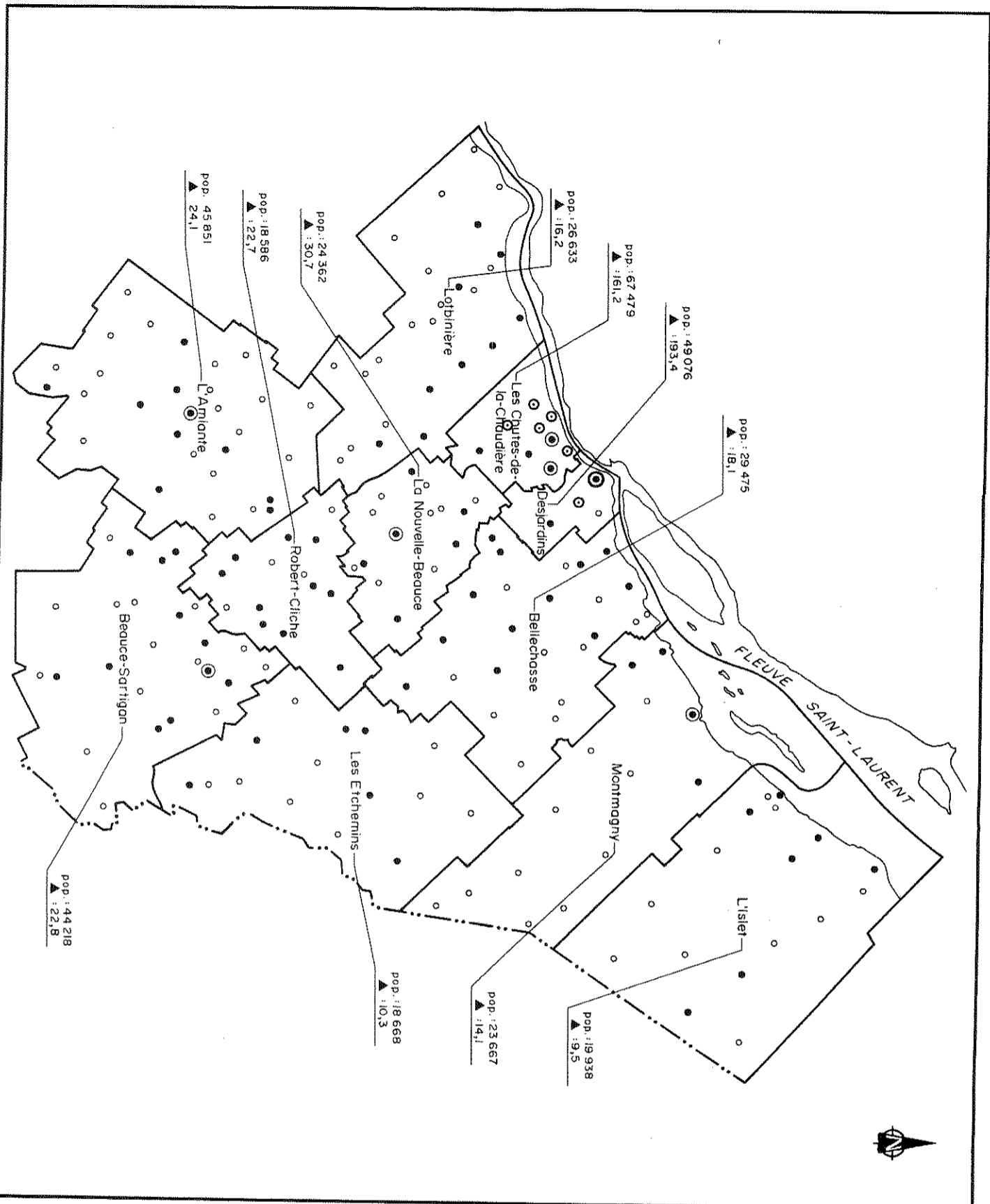
POPULATION (1991)

- Inférieure à 1 000
- 1 000 à 5 000
- ⊙ 5 001 à 10 000
- ⊕ 10 001 à 20 000
- ⊗ Supérieure à 20 000
- ▲ Densité de la population au kilomètre carré (1991)

LIMITE

- Municipalité régionale de comté
- - - Frontière internationale

Source : Statistique Canada, 1992.



1 : 750 000



Conseil régional
de l'environnement
Chaudière - Appalaches

CRECA

ÉTAT DE L'ENVIRONNEMENT DE LA RÉGION CHAUDIÈRE - APPALACHES

UTILISATION DES SOLS ET ÉVALUATION DE LA QUALITÉ DES FORÊTS ET DES COURS D'EAU

Carte 5

UTILISATION DES SOLS

- Prédominance agricole
- Prédominance forestière

Extraction de ressources minérales
(amiante, sable, gravier, pierre, tourbe)

Résidus miniers

STRESS AU NIVEAU DES FORÊTS

- Dépeçage des érablières (modéré à sévère)
- Exploitation forestière intensive (coupe totale)

QUALITÉ DES COURS D'EAU

- Bonne qualité (aucune perte d'usage)
- Qualité douteuse (perte d'un usage)
- Mauvaise qualité (perte de plus d'un usage)
- Non évaluée

LIMITE

- Municipalité régionale de comté
- Frontière internationale

Sources : MENVIC, 1990, 1991 et 1992
MER, 1985 et 1986
RCV, 1987

0 10 20 30 40 km 1 : 750 000



Conseil régional
de l'environnement
Chaudière - Appalaches

CRECA

ÉTAT DE L'ENVIRONNEMENT
DE LA RÉGION CHAUDIÈRE - APPALACHES

Carte 6

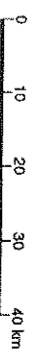
ÉLIMINATION ET GESTION
DES DÉCHETS SOLIDES
ET DES DÉCHETS DANGEREUX

ÉLIMINATION ET GESTION DES DÉCHETS
SOLIDES ET DES DÉCHETS DANGEREUX

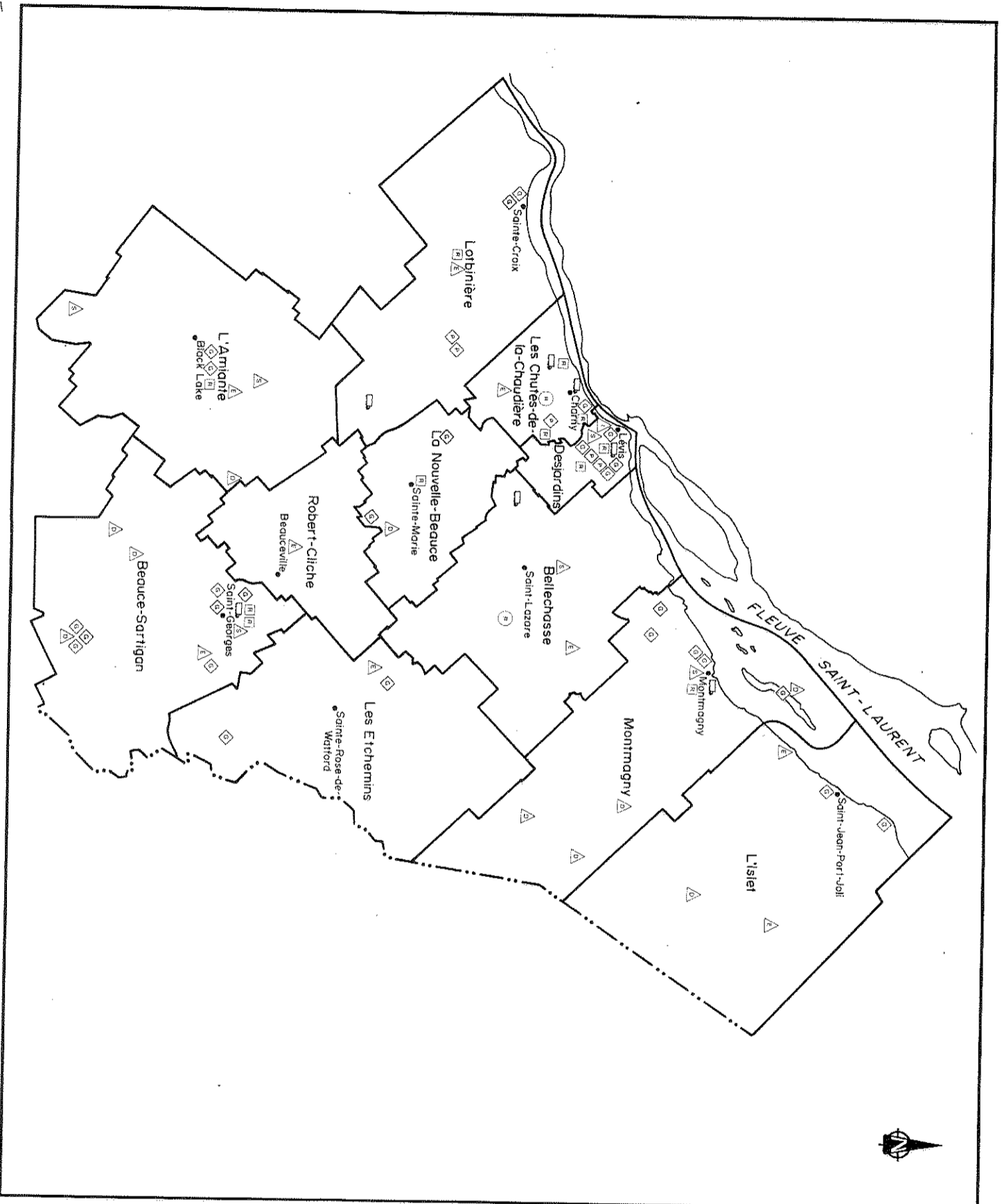
- Lieu d'enfouissement sanitaire
- Dépôt de matériaux secs
- Dépôt en tranchées
- Lieu d'élimination de cendres d'incinérateur
- Entreprise faisant de la récupération
- Lieu de disposition de déchets dangereux (site GERLED)
- Entreprise opérant un centre de transfert ou ayant un permis de transport de déchets dangereux
- Site d'entreposage de pneus hors d'usage
- Entreprise faisant du recyclage

LIMITE

- Municipalité régionale de comté
- Frontière internationale



1 : 750 000





Conseil régional
de l'environnement
Chaudière - Appalaches

CRECA

**ÉTAT DE L'ENVIRONNEMENT
DE LA RÉGION CHAUDIÈRE - APPALACHES**

Carte 7

QUANTIFICATION DES SURPLUS OU DES DÉFICITS
DE LISIER PAR MUNICIPALITÉ ET PAR MRC AVANT
ÉPANDAGE INTERMUNICIPAL POUR UN TAUX
D'ACCEPTABILITÉ DE 34%

SURPLUS (en mètre cube)

1 000 à 10 000

10 001 à 50 000

50 001 à 100 000

100 001 à 200 000

plus de 200 000

DÉFICIT (en mètre cube)

1 000 à 10 000

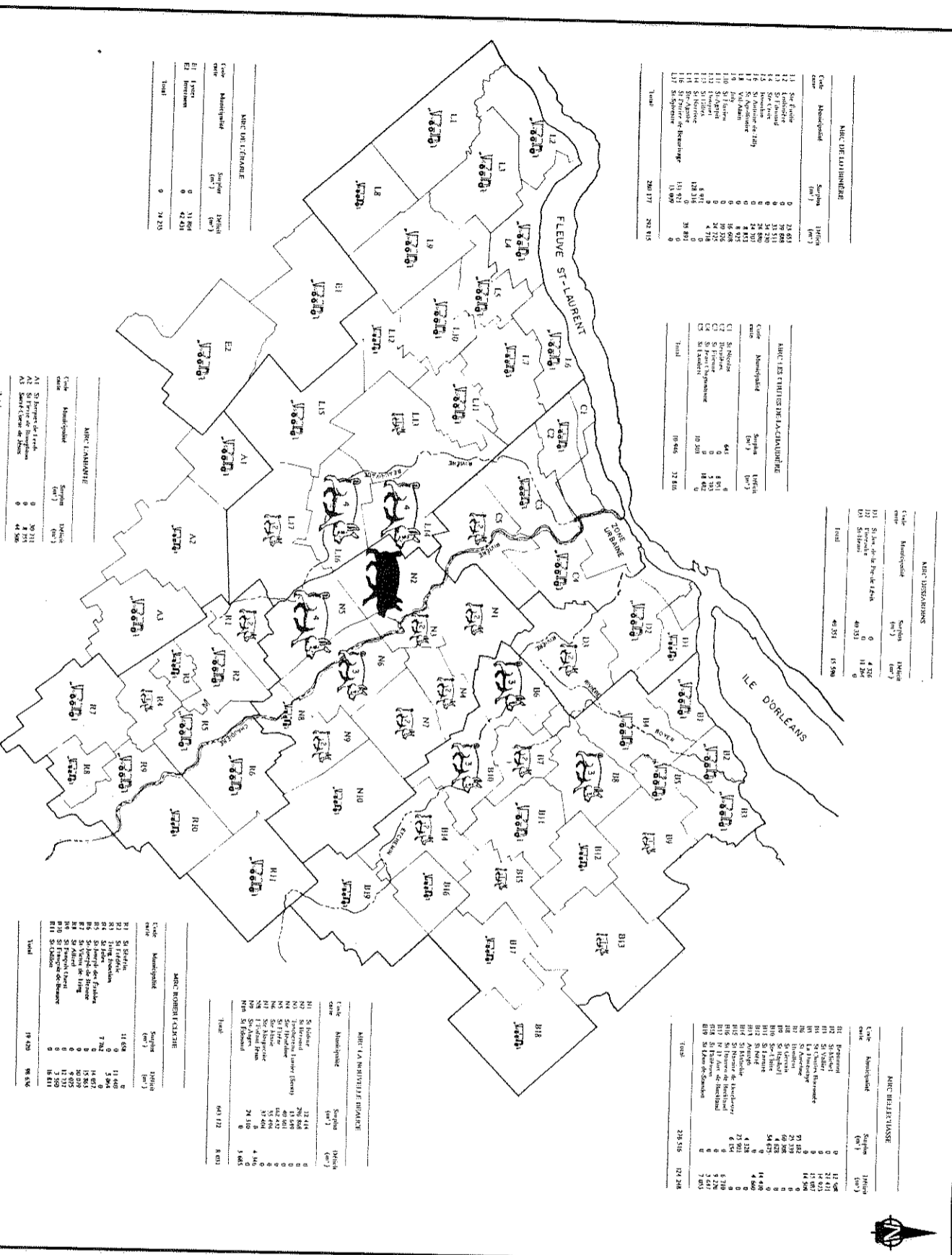
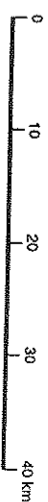
10 001 à 50 000

LIMITE

Municipale

Municipalité régionale de comté

Cartographie : Consultants BPR



MRC CHAUDIÈRE

Code	Municipalité	Superficie (km²)	Population (hab.)
L1	St-François	0	4 326
L2	St-Jacques	0	11 264
L3	St-Jean	40 353	0
L4	St-Louis	40 353	15 590
L5	St-Roch	40 353	15 590
L6	St-Vincent	40 353	15 590
L7	St-Étienne	40 353	15 590
L8	St-Georges	40 353	15 590
L9	St-Hubert	40 353	15 590
L10	St-Jovite	40 353	15 590
L11	St-Léonard	40 353	15 590
L12	St-Martin	40 353	15 590
L13	St-Nicolas	40 353	15 590
L14	St-Pierre	40 353	15 590
L15	St-Robert	40 353	15 590
L16	St-Thomas	40 353	15 590
L17	St-Zénon	40 353	15 590
Total		280 377	262 815

MRC DE L'ÉTOURMENT

Code	Municipalité	Superficie (km²)	Population (hab.)
L1	St-François	0	4 326
L2	St-Jacques	0	11 264
L3	St-Jean	40 353	0
L4	St-Louis	40 353	15 590
L5	St-Roch	40 353	15 590
L6	St-Vincent	40 353	15 590
L7	St-Étienne	40 353	15 590
L8	St-Georges	40 353	15 590
L9	St-Hubert	40 353	15 590
L10	St-Jovite	40 353	15 590
L11	St-Léonard	40 353	15 590
L12	St-Martin	40 353	15 590
L13	St-Nicolas	40 353	15 590
L14	St-Pierre	40 353	15 590
L15	St-Robert	40 353	15 590
L16	St-Thomas	40 353	15 590
L17	St-Zénon	40 353	15 590
Total		280 377	262 815

MRC DE LA CHAUDIÈRE

Code	Municipalité	Superficie (km²)	Population (hab.)
C1	St-Roch	40 353	15 590
C2	St-Étienne	40 353	15 590
C3	St-Jacques	40 353	15 590
C4	St-Louis	40 353	15 590
C5	St-Robert	40 353	15 590
Total		16 646	37 816

MRC DE LA MONTAGNE

Code	Municipalité	Superficie (km²)	Population (hab.)
N1	St-Roch	40 353	15 590
N2	St-Étienne	40 353	15 590
N3	St-Jacques	40 353	15 590
N4	St-Louis	40 353	15 590
N5	St-Robert	40 353	15 590
N6	St-Thomas	40 353	15 590
N7	St-Zénon	40 353	15 590
N8	St-Jovite	40 353	15 590
N9	St-Léonard	40 353	15 590
N10	St-Martin	40 353	15 590
Total		661 872	8 031

MRC DE LAVAL

Code	Municipalité	Superficie (km²)	Population (hab.)
R1	St-Roch	40 353	15 590
R2	St-Étienne	40 353	15 590
R3	St-Jacques	40 353	15 590
R4	St-Louis	40 353	15 590
R5	St-Robert	40 353	15 590
R6	St-Thomas	40 353	15 590
R7	St-Zénon	40 353	15 590
R8	St-Jovite	40 353	15 590
R9	St-Léonard	40 353	15 590
R10	St-Martin	40 353	15 590
Total		19 420	98 536

NOTE: Certaines municipalités peu agglomérées ou de faibles superficies ont été regroupées avec une municipalité voisine.



Conseil régional
de l'environnement
Chaudière - Appalaches

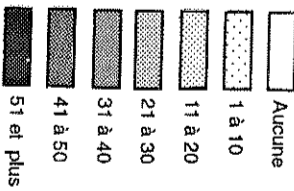
CRECA

ÉTAT DE L'ENVIRONNEMENT
DE LA RÉGION CHAUDIÈRE - APPALACHES

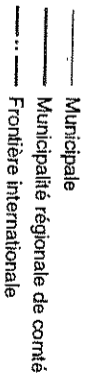
Carte 9

CONCENTRATIONS INDUSTRIELLES

NOMBRE D'INDUSTRIES



LIMITE



Source : M.I.C.T., Fichier des entreprises, 1990





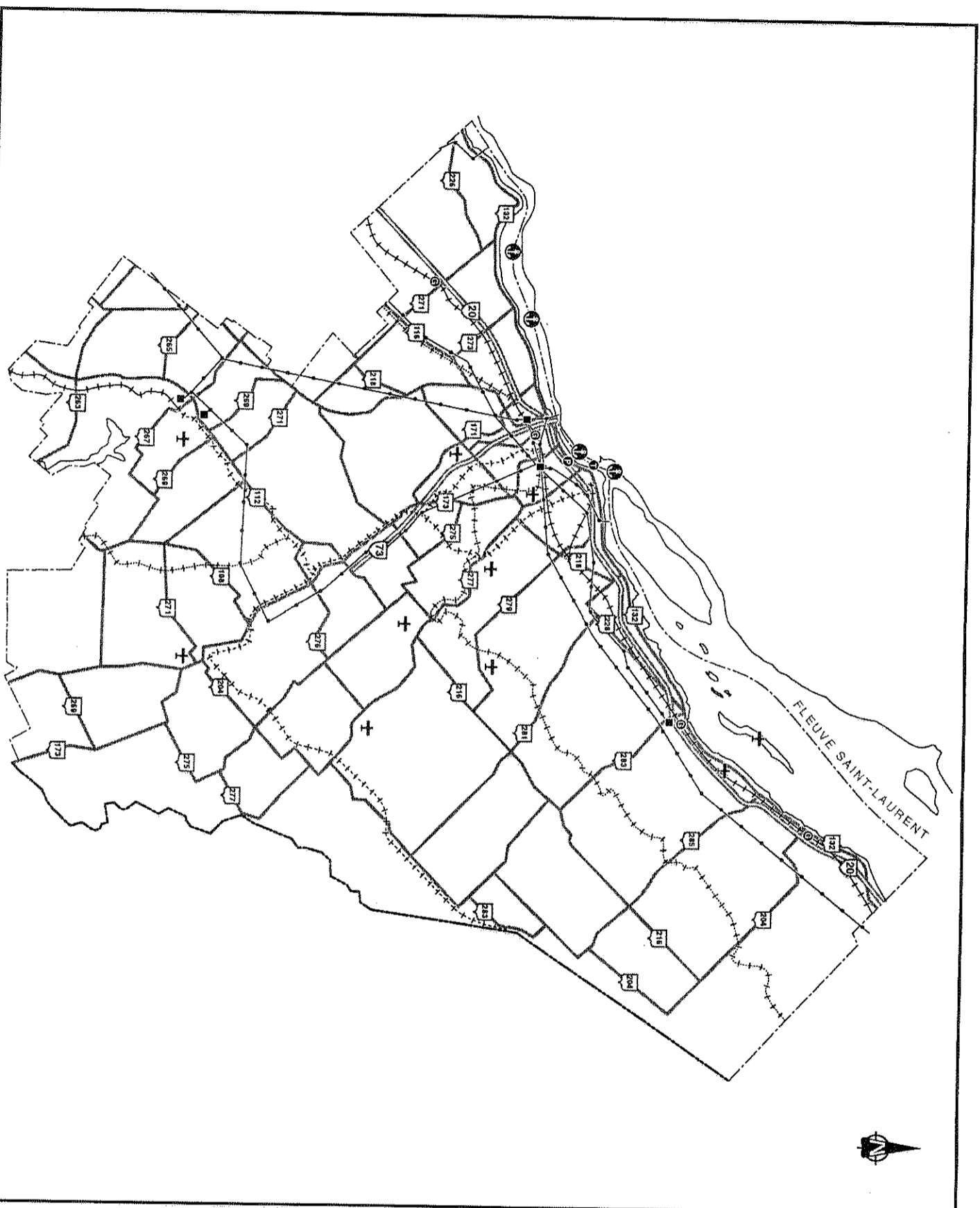
Conseil régional
de l'environnement
Chaudière - Appalaches

CRECA

**ÉTAT DE L'ENVIRONNEMENT
DE LA RÉGION CHAUDIÈRE - APPALACHES**

Carte 10

**ORGANISATION DU TRANSPORT
ET PRODUCTION D'ÉNERGIE**



TRANSPORT ROUTIER

- 20 Route
- 204 Autoroute

TRANSPORT FERROVIAIRE

- + - - - - Ligne en service
- + · · · · + Ligne inutilisée
- + - - - - Ligne abandonnée

⊖ Gare

TRANSPORT AÉRIEN

+ Aérodrome local ou régional

TRANSPORT MARITIME

⊕ Service de traversiers

⊕ Zone de mouillage

TRANSPORT D'ÉNERGIE

⊕ Ligne de transport d'électricité

■ Poste Hydro-Québec

⊕ Raffinerie de pétrole

LIMITE

- - - - - C.R.E.C.A.
- - - - - Frontière internationale



Sources : Comité interministériel sur les emprises ferroviaires abandonnées, 1992
C.R.C.D. Chaudière-Appalaches, 1988.
Ministère des Transports, 1992
Centre Saint-Laurent, 1991
MER 1991



Conseil régional
de l'environnement
Chaudière - Appalaches

**ÉTAT DE L'ENVIRONNEMENT
DE LA RÉGION CHAUDIÈRE - APPALACHES**

Carte 11

**LOCALISATION DES ESPACES
À FORT POTENTIEL POUR LA FAUNE,
LA FLORE ET L'INTERPRÉTATION**

ESPACE CONSERVÉ

- Territoire protégé (parc ou refuge)
- Zone d'exploitation contrôlée (Z.E.C.)
- Réserve écologique
- Réserve écologique en projet
- Refuge et sanctuaire d'oiseaux migrateurs
- Centre d'interprétation

**ESPACE À FORT POTENTIEL ÉCOLOGIQUE
(d'intérêt pour la conservation)**

- Milieu riverain et forestier
- Milieu humide (tourbière, marais et marécage)
- Site de pêche et frayère
- Frayère en restauration
- Sanctuaire de pêche
- Aire de modification ou de repos de la savagaine
- Marais, marécage et tourbière à protéger
- Cours d'eau propice au canotage
- Sentier de randonnée pédestre
- Ravage de cervidés
- Héronnière
- Boisé rare ou exceptionnel
- Site naturel d'intérêt (flore et paysage)

LIMITES

- Municipalité régionale de comté
- Frontière internationale

