



Conseil régional
de l'environnement
Chaudière - Appalaches

CRECA

ÉTAT DE L'ENVIRONNEMENT
DE LA RÉGION CHAUDIÈRE - APPALACHES
RÉGIONS ÉCOLOGIQUES

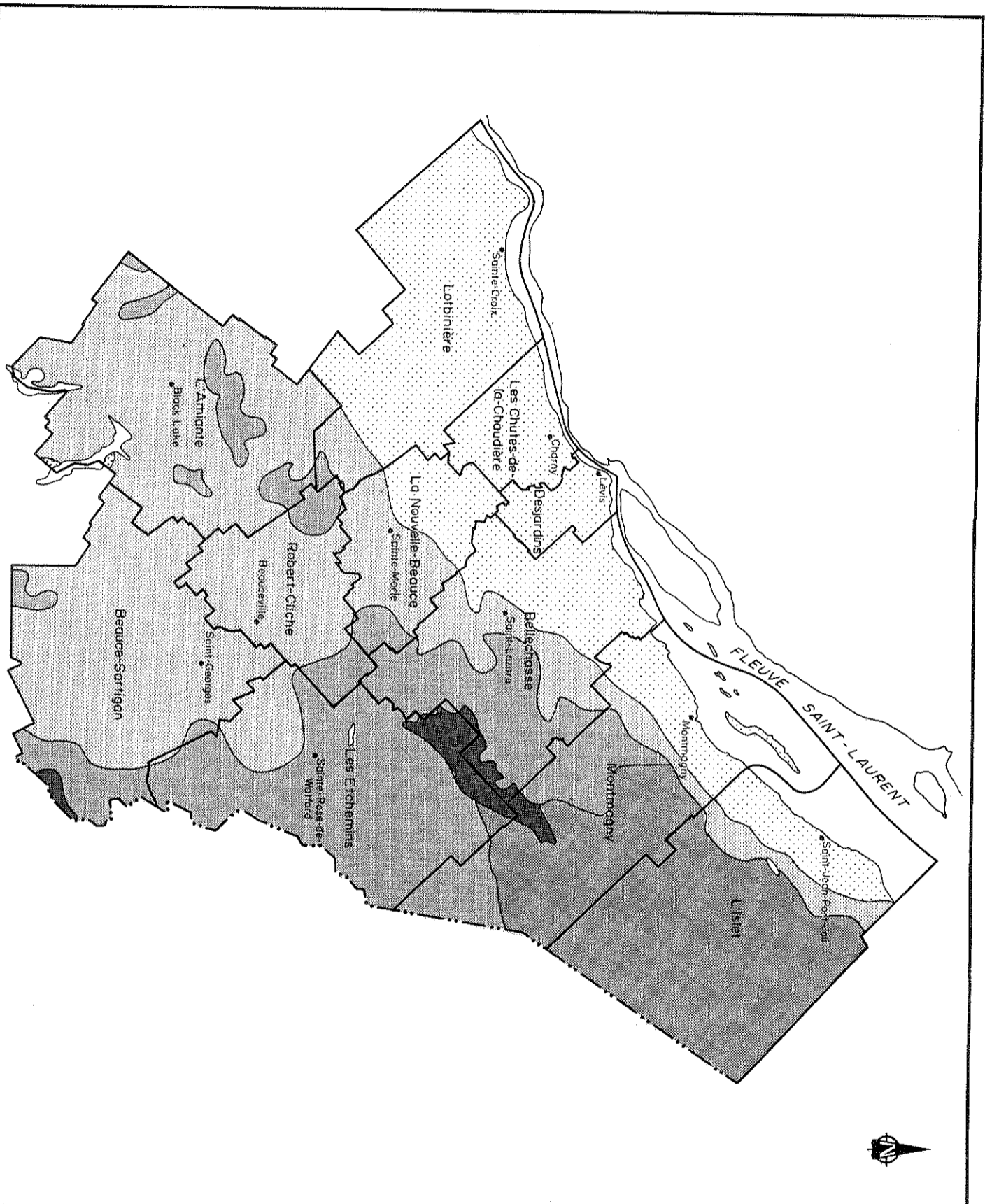
Carte 2

RÉGION ÉCOLOGIQUE

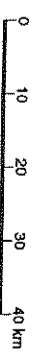
- Limite des régions écologiques (Thibault et Hotta, 1985)
- 2c Québec
- 2d Sherbrooke
- 3e Beauce
- 4a Collines de Mégantic, lacs Etchemins et Squata
- 5a Basses et moyennes Appalaches
- 5b Hautes Appalaches

LIMITE

- Municipalité régionale de comté
- - - Frontière internationale



Source : Thibault et Hotta, 1985



1 : 750 000



Conseil régional
de l'environnement
Chaudière - Appalaches

CRECA

**ÉTAT DE L'ENVIRONNEMENT
DE LA RÉGION CHAUDIÈRE - APPALACHES**

Carte 4

RÉPARTITION DE LA POPULATION

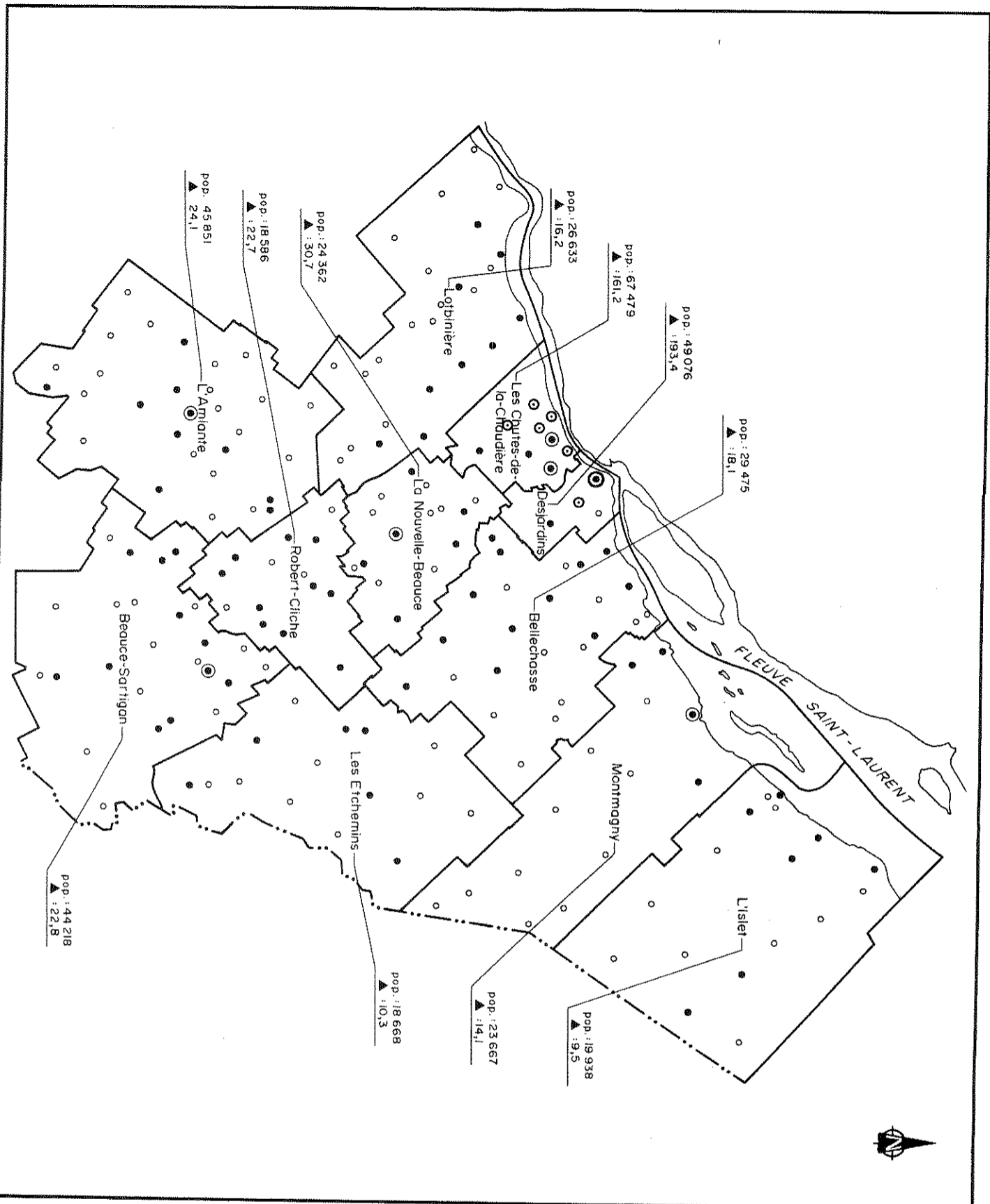
POPULATION (1991)

- Inférieure à 1 000
- 1 000 à 5 000
- ⊙ 5 001 à 10 000
- ⊕ 10 001 à 20 000
- ⊗ Supérieure à 20 000
- ▲ Densité de la population au kilomètre carré (1991)

LIMITE

- Municipalité régionale de comté
- - - Frontière internationale

Source : Statistique Canada, 1992.



1 : 750 000



Conseil régional
de l'environnement
Chaudière - Appalaches

CRECA

ÉTAT DE L'ENVIRONNEMENT
DE LA RÉGION CHAUDIÈRE - APPALACHES

UTILISATION DES SOLS
ET ÉVALUATION DE LA QUALITÉ
DES FORÊTS ET DES COURS D'EAU

Carte 5

UTILISATION DES SOLS

- Prédominance agricole
- Prédominance forestière

Extraction de ressources minérales
(amiante, sable, gravier, pierre, tourbe)

▲ Résidus miniers

STRESS AU NIVEAU DES FORÊTS

- Dépérissement des érablières (modéré à sévère)
- Exploitation forestière intensive (coupe totale)

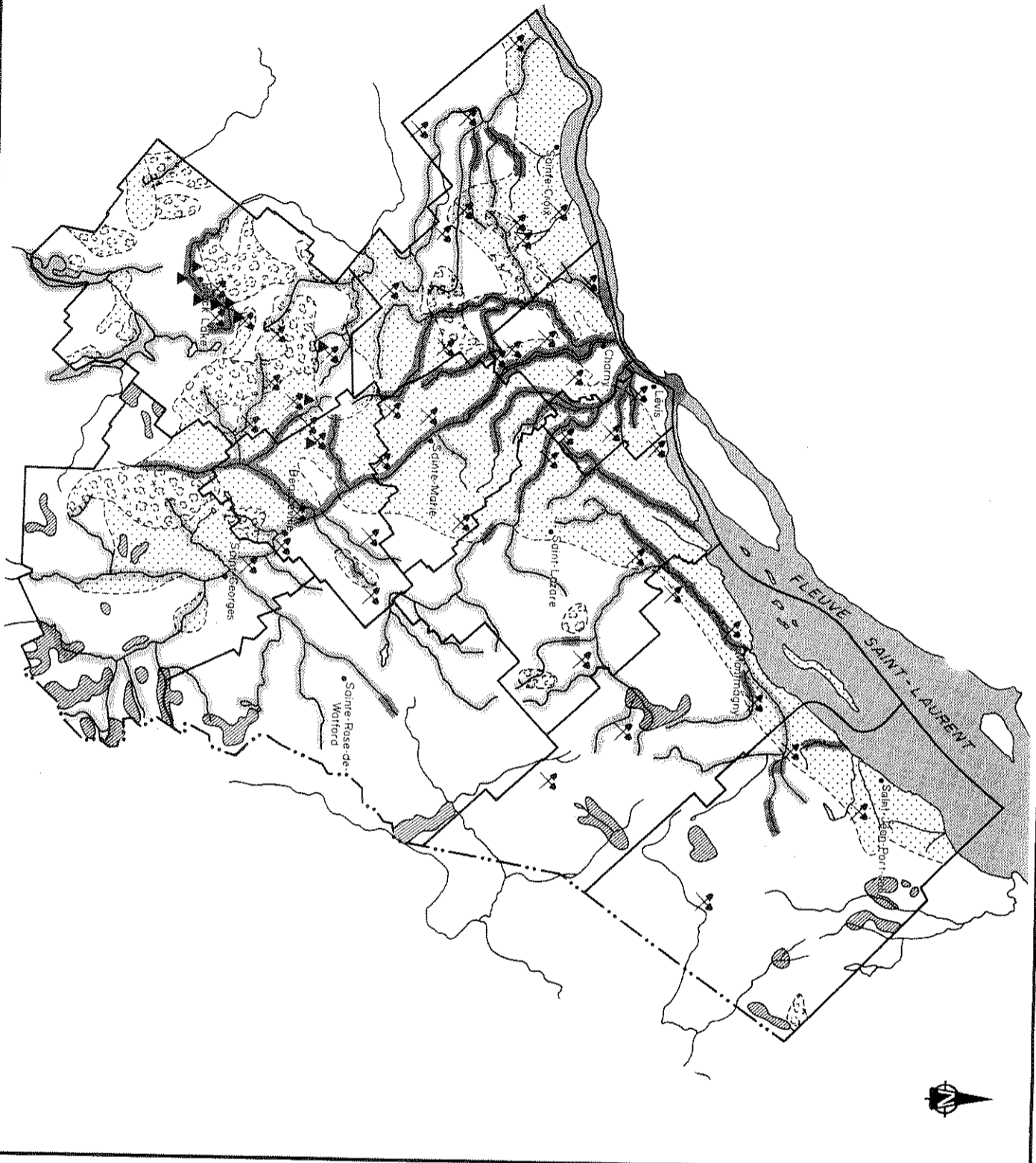
QUALITÉ DES COURS D'EAU

- Bonne qualité (aucune perte d'usage)
- Qualité douteuse (perte d'un usage)
- Mauvaise qualité (perte de plus d'un usage)
- Non évaluée

LIMITE

- Municipalité régionale de comté
- Frontière internationale

Sources : MENVIQ, 1990, 1991 et 1992
MER, 1985 et 1986
RCV, 1987





Conseil régional
de l'environnement
Chaudière - Appalaches

CRECA

ÉTAT DE L'ENVIRONNEMENT
DE LA RÉGION CHAUDIÈRE - APPALACHES

Carte 6

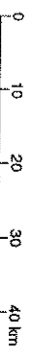
ÉLIMINATION ET GESTION
DES DÉCHETS SOLIDES
ET DES DÉCHETS DANGEREUX

ÉLIMINATION ET GESTION DES DÉCHETS
SOLIDES ET DES DÉCHETS DANGEREUX

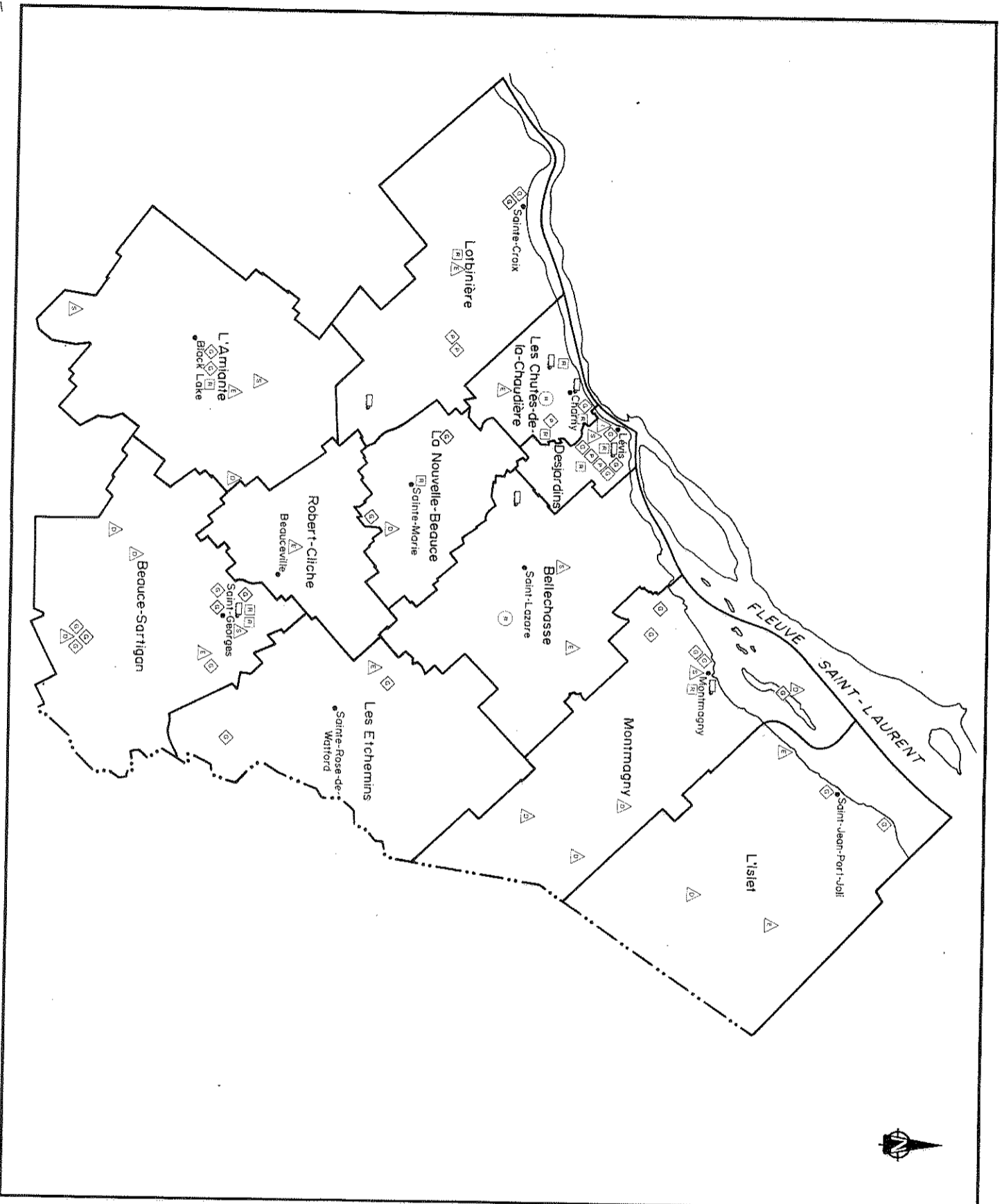
- Lieu d'enfouissement sanitaire
- Dépôt de matériaux secs
- Dépôt en tranchées
- Lieu d'élimination de cendres d'incinérateur
- Entreprise faisant de la récupération
- Lieu de disposition de déchets dangereux (site GERLED)
- Entreprise opérant un centre de transfert ou ayant un permis de transport de déchets dangereux
- Site d'entreposage de pneus hors d'usage
- Entreprise faisant du recyclage

LIMITE

- Municipalité régionale de comté
- Frontière internationale



1 : 750 000





Conseil régional
de l'environnement
Chaudière - Appalaches

CRECA

**ÉTAT DE L'ENVIRONNEMENT
DE LA RÉGION CHAUDIÈRE - APPALACHES**

Carte 7

QUANTIFICATION DES SURPLUS OU DES DÉFICITS
DE LISIER PAR MUNICIPALITÉ ET PAR MRC AVANT
ÉPANDAGE INTERMUNICIPAL POUR UN TAUX
D'ACCEPTABILITÉ DE 34%

SURPLUS (en mètre cube)

1 000 à 10 000

10 001 à 50 000

50 001 à 100 000

100 001 à 200 000

plus de 200 000

DÉFICIT (en mètre cube)

1 000 à 10 000

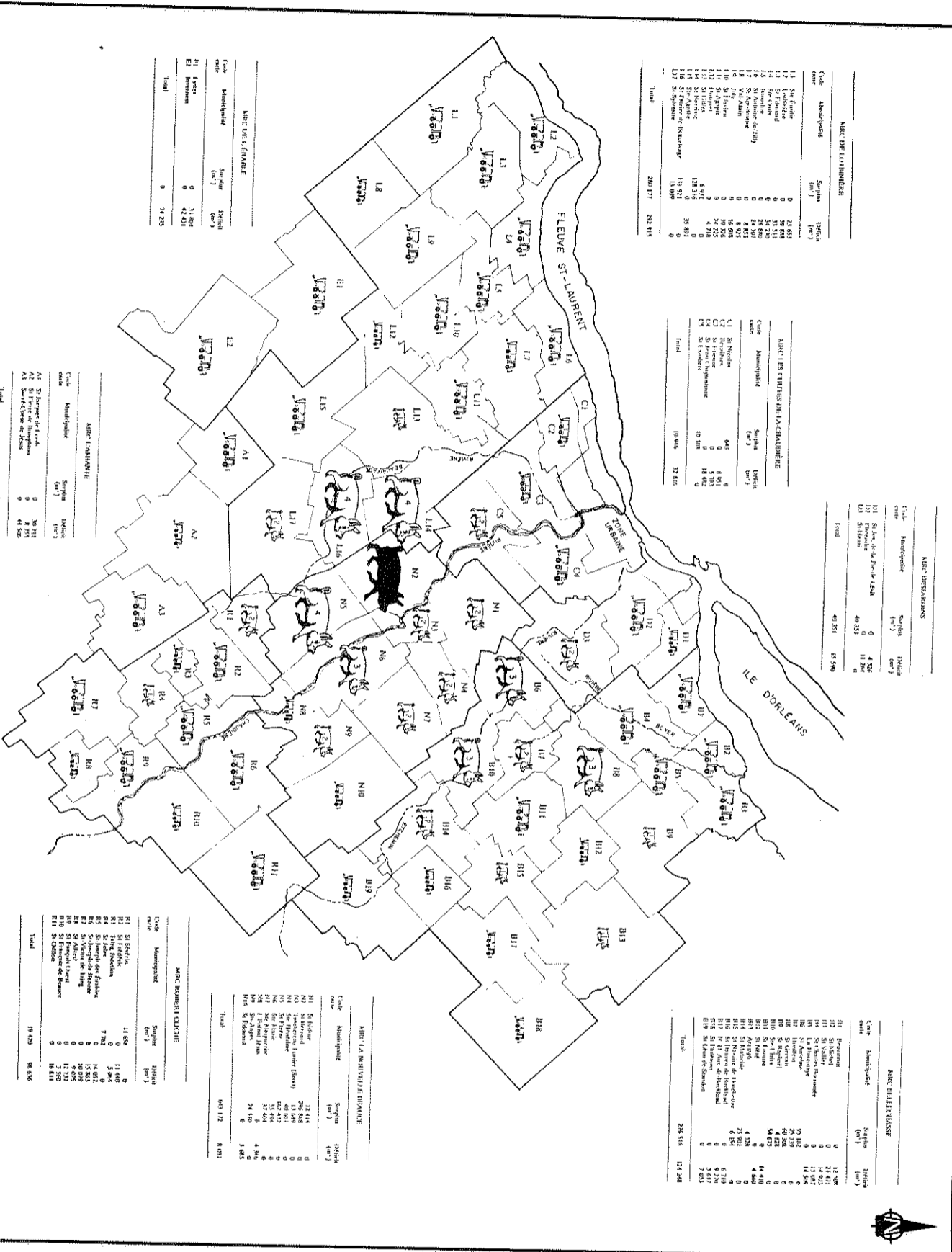
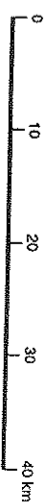
10 001 à 50 000

LIMITE

Municipale

Municipalité régionale de comté

Cartographie : Consultants BPR



MRC CHAUDIÈRE

Code	Municipalité	Superficie (km²)	Population (hab.)
101	St-Jacques-de-la-Rivière	0	4 326
102	St-Jacques-de-la-Rivière	40 353	11 264
103	St-Jacques-de-la-Rivière	0	0
Total		40 353	15 590

MRC DE LA RIVIÈRE

Code	Municipalité	Superficie (km²)	Population (hab.)
11	St-François	0	21 651
12	St-François	0	21 651
13	St-François	0	21 651
14	St-François	0	21 651
15	St-François	0	21 651
16	St-François	0	21 651
17	St-François	0	21 651
18	St-François	0	21 651
19	St-François	0	21 651
20	St-François	0	21 651
21	St-François	0	21 651
22	St-François	0	21 651
23	St-François	0	21 651
24	St-François	0	21 651
25	St-François	0	21 651
26	St-François	0	21 651
27	St-François	0	21 651
28	St-François	0	21 651
29	St-François	0	21 651
30	St-François	0	21 651
31	St-François	0	21 651
32	St-François	0	21 651
33	St-François	0	21 651
34	St-François	0	21 651
35	St-François	0	21 651
36	St-François	0	21 651
37	St-François	0	21 651
38	St-François	0	21 651
39	St-François	0	21 651
40	St-François	0	21 651
41	St-François	0	21 651
42	St-François	0	21 651
43	St-François	0	21 651
44	St-François	0	21 651
45	St-François	0	21 651
46	St-François	0	21 651
47	St-François	0	21 651
48	St-François	0	21 651
49	St-François	0	21 651
50	St-François	0	21 651
51	St-François	0	21 651
52	St-François	0	21 651
53	St-François	0	21 651
54	St-François	0	21 651
55	St-François	0	21 651
56	St-François	0	21 651
57	St-François	0	21 651
58	St-François	0	21 651
59	St-François	0	21 651
60	St-François	0	21 651
61	St-François	0	21 651
62	St-François	0	21 651
63	St-François	0	21 651
64	St-François	0	21 651
65	St-François	0	21 651
66	St-François	0	21 651
67	St-François	0	21 651
68	St-François	0	21 651
69	St-François	0	21 651
70	St-François	0	21 651
71	St-François	0	21 651
72	St-François	0	21 651
73	St-François	0	21 651
74	St-François	0	21 651
75	St-François	0	21 651
76	St-François	0	21 651
77	St-François	0	21 651
78	St-François	0	21 651
79	St-François	0	21 651
80	St-François	0	21 651
81	St-François	0	21 651
82	St-François	0	21 651
83	St-François	0	21 651
84	St-François	0	21 651
85	St-François	0	21 651
86	St-François	0	21 651
87	St-François	0	21 651
88	St-François	0	21 651
89	St-François	0	21 651
90	St-François	0	21 651
91	St-François	0	21 651
92	St-François	0	21 651
93	St-François	0	21 651
94	St-François	0	21 651
95	St-François	0	21 651
96	St-François	0	21 651
97	St-François	0	21 651
98	St-François	0	21 651
99	St-François	0	21 651
100	St-François	0	21 651
Total		280 377	262 815

MRC DE LA PÉNINSULE

Code	Municipalité	Superficie (km²)	Population (hab.)
C1	St-Roch	641	8 871
C2	St-Roch	0	0
C3	St-Roch	0	0
C4	St-Roch	0	0
C5	St-Roch	0	0
C6	St-Roch	0	0
C7	St-Roch	0	0
C8	St-Roch	0	0
C9	St-Roch	0	0
C10	St-Roch	0	0
C11	St-Roch	0	0
C12	St-Roch	0	0
C13	St-Roch	0	0
C14	St-Roch	0	0
C15	St-Roch	0	0
C16	St-Roch	0	0
C17	St-Roch	0	0
C18	St-Roch	0	0
C19	St-Roch	0	0
C20	St-Roch	0	0
C21	St-Roch	0	0
C22	St-Roch	0	0
C23	St-Roch	0	0
C24	St-Roch	0	0
C25	St-Roch	0	0
C26	St-Roch	0	0
C27	St-Roch	0	0
C28	St-Roch	0	0
C29	St-Roch	0	0
C30	St-Roch	0	0
C31	St-Roch	0	0
C32	St-Roch	0	0
C33	St-Roch	0	0
C34	St-Roch	0	0
C35	St-Roch	0	0
C36	St-Roch	0	0
C37	St-Roch	0	0
C38	St-Roch	0	0
C39	St-Roch	0	0
C40	St-Roch	0	0
C41	St-Roch	0	0
C42	St-Roch	0	0
C43	St-Roch	0	0
C44	St-Roch	0	0
C45	St-Roch	0	0
C46	St-Roch	0	0
C47	St-Roch	0	0
C48	St-Roch	0	0
C49	St-Roch	0	0
C50	St-Roch	0	0
C51	St-Roch	0	0
C52	St-Roch	0	0
C53	St-Roch	0	0
C54	St-Roch	0	0
C55	St-Roch	0	0
C56	St-Roch	0	0
C57	St-Roch	0	0
C58	St-Roch	0	0
C59	St-Roch	0	0
C60	St-Roch	0	0
C61	St-Roch	0	0
C62	St-Roch	0	0
C63	St-Roch	0	0
C64	St-Roch	0	0
C65	St-Roch	0	0
C66	St-Roch	0	0
C67	St-Roch	0	0
C68	St-Roch	0	0
C69	St-Roch	0	0
C70	St-Roch	0	0
C71	St-Roch	0	0
C72	St-Roch	0	0
C73	St-Roch	0	0
C74	St-Roch	0	0
C75	St-Roch	0	0
C76	St-Roch	0	0
C77	St-Roch	0	0
C78	St-Roch	0	0
C79	St-Roch	0	0
C80	St-Roch	0	0
C81	St-Roch	0	0
C82	St-Roch	0	0
C83	St-Roch	0	0
C84	St-Roch	0	0
C85	St-Roch	0	0
C86	St-Roch	0	0
C87	St-Roch	0	0
C88	St-Roch	0	0
C89	St-Roch	0	0
C90	St-Roch	0	0
C91	St-Roch	0	0
C92	St-Roch	0	0
C93	St-Roch	0	0
C94	St-Roch	0	0
C95	St-Roch	0	0
C96	St-Roch	0	0
C97	St-Roch	0	0
C98	St-Roch	0	0
C99	St-Roch	0	0
C100	St-Roch	0	0
Total		18 646	37 816

MRC DE L'ÉTOILE

Code	Municipalité	Superficie (km²)	Population (hab.)
E1	St-François	0	21 651
E2	St-François	0	21 651
E3	St-François	0	21 651
E4	St-François	0	21 651
E5	St-François	0	21 651
E6	St-François	0	21 651
E7	St-François	0	21 651
E8	St-François	0	21 651
E9	St-François	0	21 651
E10	St-François	0	21 651
E11	St-François	0	21 651
E12	St-François	0	21 651
E13	St-François	0	21 651
E14	St-François	0	21 651
E15	St-François	0	21 651
E16	St-François	0	21 651
E17	St-François	0	21 651
E18	St-François	0	21 651
E19	St-François	0	21 651
E20	St-François	0	21 651
E21	St-François	0	21 651
E22	St-François	0	21 651
E23	St-François	0	21 651
E24	St-François	0	21 651
E25	St-François	0	21 651
E26	St-François	0	21 651
E27	St-François	0	21 651
E28	St-François	0	21 651
E29	St-François	0	21 651
E30	St-François	0	21 651
E31	St-François	0	21 651
E32	St-François	0	21 651
E33	St-François	0	21 651
E34	St-François	0	21 651
E35	St-François	0	21 651
E36	St-François	0	21 651
E37	St-François	0	21 651
E38	St-François	0	21 651
E39	St-François	0	21 651
E40	St-François	0	21 651
E41	St-François	0	21 651
E42	St-François	0	21 651
E43	St-François	0	21 651
E44	St-François	0	21 651
E45	St-François	0	21 651
E46	St-François	0	21 651
E47	St-François	0	21 651
E48	St-François	0	21 651
E49	St-François	0	21 651
E50	St-François	0	21 651
E51	St-François	0	21 651
E52	St-François	0	21 651
E53	St-François	0	21 651
E54	St-François	0	21 651
E55	St-François	0	21 651
E56	St-François	0	21 651
E57	St-François	0	21 651
E58	St-François	0	21 651
E59	St-François	0	21 651
E60	St-François	0	21 651
E61	St-François	0	21 651
E62	St-François	0	



ÉTAT DE L'ENVIRONNEMENT DE LA RÉGION CHAUDIÈRE - APPALACHES
Carte 8
QUANTIFICATION DES SURPLUS DE LISIER PAR MUNICIPALITÉ APRÈS ÉPANDAGE INTERMUNICIPAL POUR UN TAUX D'ACCEPTABILITÉ DE 34% ET SUBDIVISION PROPOSÉE POUR LES OSSL

SURPLUS (en mètre cube)

- 10 000 à 50 000
- 50 001 à 100 000
- 100 001 à 200 000

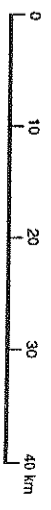
LIMITE DES OSSL

- Chaudière - Lotbinière
- Chaudière - Robert-Cliche
- Etchemin - Bellefleur

LIMITE

- Municipale
- Régionale de comté

Cartographie : Consultants BPP



OSGL CHAUDIÈRE-LOTBINIÈRE

Code	Municipalité	Superficie (m ²)
A1	Notre-Dame-de-la-Neige	0
A2	Saint-Nicolas	0
A3	Saint-Étienne	0
A4	Saint-Lambert (Ouest)	0
A5	Beaufort	0
A6	Saint-François	0
A7	Saint-Édouard	0
A8	Saint-Cyrille	0
A9	Saint-Charles	0
A10	Saint-Valentin-de-Beauceville	0
A11	Saint-Basile	0
A12	Saint-Georges	0
A13	Saint-André	0
A14	Saint-Étienne-de-Beauceville	0
A15	Saint-Basile	0
A16	Saint-Georges	0
A17	Saint-André	0
A18	Saint-Étienne-de-Beauceville	0
A19	Saint-Basile	0
A20	Saint-Georges	0
A21	Saint-André	0
A22	Saint-Étienne-de-Beauceville	0
A23	Saint-Basile	0
A24	Saint-Georges	0
A25	Saint-André	0
A26	Saint-Étienne-de-Beauceville	0
A27	Saint-Basile	0
A28	Saint-Georges	0
A29	Saint-André	0
A30	Saint-Étienne-de-Beauceville	0
A31	Saint-Basile	0
A32	Saint-Georges	0
A33	Saint-André	0
A34	Saint-Étienne-de-Beauceville	0
A35	Saint-Basile	0
A36	Saint-Georges	0
A37	Saint-André	0
A38	Saint-Étienne-de-Beauceville	0
A39	Saint-Basile	0
A40	Saint-Georges	0
A41	Saint-André	0
A42	Saint-Étienne-de-Beauceville	0
A43	Saint-Basile	0
A44	Saint-Georges	0
A45	Saint-André	0
A46	Saint-Étienne-de-Beauceville	0
A47	Saint-Basile	0
A48	Saint-Georges	0
A49	Saint-André	0
A50	Saint-Étienne-de-Beauceville	0
A51	Saint-Basile	0
A52	Saint-Georges	0
A53	Saint-André	0
A54	Saint-Étienne-de-Beauceville	0
A55	Saint-Basile	0
A56	Saint-Georges	0
A57	Saint-André	0
A58	Saint-Étienne-de-Beauceville	0
A59	Saint-Basile	0
A60	Saint-Georges	0
A61	Saint-André	0
A62	Saint-Étienne-de-Beauceville	0
A63	Saint-Basile	0
A64	Saint-Georges	0
A65	Saint-André	0
A66	Saint-Étienne-de-Beauceville	0
A67	Saint-Basile	0
A68	Saint-Georges	0
A69	Saint-André	0
A70	Saint-Étienne-de-Beauceville	0
A71	Saint-Basile	0
A72	Saint-Georges	0
A73	Saint-André	0
A74	Saint-Étienne-de-Beauceville	0
A75	Saint-Basile	0
A76	Saint-Georges	0
A77	Saint-André	0
A78	Saint-Étienne-de-Beauceville	0
A79	Saint-Basile	0
A80	Saint-Georges	0
A81	Saint-André	0
A82	Saint-Étienne-de-Beauceville	0
A83	Saint-Basile	0
A84	Saint-Georges	0
A85	Saint-André	0
A86	Saint-Étienne-de-Beauceville	0
A87	Saint-Basile	0
A88	Saint-Georges	0
A89	Saint-André	0
A90	Saint-Étienne-de-Beauceville	0
A91	Saint-Basile	0
A92	Saint-Georges	0
A93	Saint-André	0
A94	Saint-Étienne-de-Beauceville	0
A95	Saint-Basile	0
A96	Saint-Georges	0
A97	Saint-André	0
A98	Saint-Étienne-de-Beauceville	0
A99	Saint-Basile	0
A100	Saint-Georges	0
A101	Saint-André	0
A102	Saint-Étienne-de-Beauceville	0
A103	Saint-Basile	0
A104	Saint-Georges	0
A105	Saint-André	0
A106	Saint-Étienne-de-Beauceville	0
A107	Saint-Basile	0
A108	Saint-Georges	0
A109	Saint-André	0
A110	Saint-Étienne-de-Beauceville	0
A111	Saint-Basile	0
A112	Saint-Georges	0
A113	Saint-André	0
A114	Saint-Étienne-de-Beauceville	0
A115	Saint-Basile	0
A116	Saint-Georges	0
A117	Saint-André	0
A118	Saint-Étienne-de-Beauceville	0
A119	Saint-Basile	0
A120	Saint-Georges	0
A121	Saint-André	0
A122	Saint-Étienne-de-Beauceville	0
A123	Saint-Basile	0
A124	Saint-Georges	0
A125	Saint-André	0
A126	Saint-Étienne-de-Beauceville	0
A127	Saint-Basile	0
A128	Saint-Georges	0
A129	Saint-André	0
A130	Saint-Étienne-de-Beauceville	0
A131	Saint-Basile	0
A132	Saint-Georges	0
A133	Saint-André	0
A134	Saint-Étienne-de-Beauceville	0
A135	Saint-Basile	0
A136	Saint-Georges	0
A137	Saint-André	0
A138	Saint-Étienne-de-Beauceville	0
A139	Saint-Basile	0
A140	Saint-Georges	0
A141	Saint-André	0
A142	Saint-Étienne-de-Beauceville	0
A143	Saint-Basile	0
A144	Saint-Georges	0
A145	Saint-André	0
A146	Saint-Étienne-de-Beauceville	0
A147	Saint-Basile	0
A148	Saint-Georges	0
A149	Saint-André	0
A150	Saint-Étienne-de-Beauceville	0
A151	Saint-Basile	0
A152	Saint-Georges	0
A153	Saint-André	0
A154	Saint-Étienne-de-Beauceville	0
A155	Saint-Basile	0
A156	Saint-Georges	0
A157	Saint-André	0
A158	Saint-Étienne-de-Beauceville	0
A159	Saint-Basile	0
A160	Saint-Georges	0
A161	Saint-André	0
A162	Saint-Étienne-de-Beauceville	0
A163	Saint-Basile	0
A164	Saint-Georges	0
A165	Saint-André	0
A166	Saint-Étienne-de-Beauceville	0
A167	Saint-Basile	0
A168	Saint-Georges	0
A169	Saint-André	0
A170	Saint-Étienne-de-Beauceville	0
A171	Saint-Basile	0
A172	Saint-Georges	0
A173	Saint-André	0
A174	Saint-Étienne-de-Beauceville	0
A175	Saint-Basile	0
A176	Saint-Georges	0
A177	Saint-André	0
A178	Saint-Étienne-de-Beauceville	0
A179	Saint-Basile	0
A180	Saint-Georges	0
A181	Saint-André	0
A182	Saint-Étienne-de-Beauceville	0
A183	Saint-Basile	0
A184	Saint-Georges	0
A185	Saint-André	0
A186	Saint-Étienne-de-Beauceville	0
A187	Saint-Basile	0
A188	Saint-Georges	0
A189	Saint-André	0
A190	Saint-Étienne-de-Beauceville	0
A191	Saint-Basile	0
A192	Saint-Georges	0
A193	Saint-André	0
A194	Saint-Étienne-de-Beauceville	0
A195	Saint-Basile	0
A196	Saint-Georges	0
A197	Saint-André	0
A198	Saint-Étienne-de-Beauceville	0
A199	Saint-Basile	0
A200	Saint-Georges	0
A201	Saint-André	0
A202	Saint-Étienne-de-Beauceville	0
A203	Saint-Basile	0
A204	Saint-Georges	0
A205	Saint-André	0
A206	Saint-Étienne-de-Beauceville	0
A207	Saint-Basile	0
A208	Saint-Georges	0
A209	Saint-André	0
A210	Saint-Étienne-de-Beauceville	0
A211	Saint-Basile	0
A212	Saint-Georges	0
A213	Saint-André	0
A214	Saint-Étienne-de-Beauceville	0
A215	Saint-Basile	0
A216	Saint-Georges	0
A217	Saint-André	0
A218	Saint-Étienne-de-Beauceville	0
A219	Saint-Basile	0
A220	Saint-Georges	0
A221	Saint-André	0
A222	Saint-Étienne-de-Beauceville	0
A223	Saint-Basile	0
A224	Saint-Georges	0
A225	Saint-André	0
A226	Saint-Étienne-de-Beauceville	0
A227	Saint-Basile	0
A228	Saint-Georges	0
A229	Saint-André	0
A230	Saint-Étienne-de-Beauceville	0
A231	Saint-Basile	0
A232	Saint-Georges	0
A233	Saint-André	0
A234	Saint-Étienne-de-Beauceville	0
A235	Saint-Basile	0
A236	Saint-Georges	0
A237	Saint-André	0
A238	Saint-Étienne-de-Beauceville	0
A239	Saint-Basile	0
A240	Saint-Georges	0
A241	Saint-André	0
A242	Saint-Étienne-de-Beauceville	0
A243	Saint-Basile	0
A244	Saint-Georges	0
A245	Saint-André	0
A246	Saint-Étienne-de-Beauceville	0
A247	Saint-Basile	0
A248	Saint-Georges	0
A249	Saint-André	0
A250	Saint-Étienne-de-Beauceville	0
A251	Saint-Basile	0
A252	Saint-Georges	0
A253	Saint-André	0
A254	Saint-Étienne-de-Beauceville	0
A255	Saint-Basile	0
A256	Saint-Georges	0
A257	Saint-André	0
A258	Saint-Étienne-de-Beauceville	0
A259	Saint-Basile	0
A260	Saint-Georges	0
A261	Saint-André	0
A262	Saint-Étienne-de-Beauceville	0
A263	Saint-Basile	0
A264	Saint-Georges	0
A265	Saint-André	0
A266	Saint-Étienne-de-Beauceville	0
A267	Saint-Basile	0
A268	Saint-Georges	0
A269	Saint-André	0
A270	Saint-Étienne-de-Beauceville	0
A271	Saint-Basile	0
A272	Saint-Georges	0
A273	Saint-André	0
A274	Saint-Étienne-de-Beauceville	0
A275	Saint-Basile	0
A276	Saint-Georges	0
A277	Saint-André	0
A278	Saint-Étienne-de-Beauceville	0
A279	Saint-Basile	0
A280	Saint-Georges	0
A281	Saint-André	0
A282	Saint-Étienne-de-Beauceville	0
A283	Saint-Basile	0
A284	Saint-Georges	0
A285	Saint-André	0
A286	Saint-Étienne-de-Beauceville	0
A287	Saint-Basile	0
A288	Saint-Georges	0
A289	Saint-André	0
A290	Saint-Étienne-de-Beauceville	0
A291	Saint-Basile	0
A292	Saint-Georges	0
A293	Saint-André	0
A294	Saint-Étienne-de-Beauceville	0
A295	Saint-Basile	0
A296	Saint-Georges	0
A297	Saint-André	0
A298	Saint-Étienne-de-Beauceville	0
A299	Saint-Basile	0
A300	Saint-Georges	0
A301	Saint-André	0
A302	Saint-Étienne-de-Beauceville	0
A303	Saint-Basile	0
A304	Saint-Georges	0
A305	Saint-André	0
A306	Saint-Étienne-de-Beauceville	0
A307	Saint-Basile	0
A308	Saint-Georges	0
A309	Saint-André	0
A310	Saint-Étienne-de-Beauceville	0
A311	Saint-Basile	0
A312	Saint-Georges	0
A313	Saint-André	0
A314	Saint-Étienne-de-Beauceville	0
A315	Saint-Basile	0
A316	Saint-Georges	0
A317	Saint-André	0
A318	Saint-Étienne-de-Beauceville	0
A319	Saint-Basile	0
A320	Saint-Georges	0
A321	Saint-André	0
A322	Saint-Étienne-de-Beauceville	0
A323	Saint-Basile	0
A324	Saint-Georges	0
A325	Saint-André	0
A326	Saint-Étienne-de-Beauceville	0
A327	Saint-Basile	0
A328	Saint-Georges	0
A329	Saint-André	0
A330	Saint-Étienne-de-Beauceville	0
A331	Saint-Basile	0
A332	Saint-Georges	0
A333	Saint-André	0
A334	Saint-Étienne-de-Beauceville	0
A335	Saint-Basile	0
A336	Saint-Georges	0
A337	Saint-André	0
A338	Saint-Étienne-de-Beauceville	0
A339	Saint-Basile	0
A340	Saint-Georges	0
A341	Saint-André	0
A342	Saint-Étienne-de-Beauceville	0
A343	Saint-Basile	0
A344	Saint-Georges	0
A345	Saint-André	0
A346	Saint-Étienne-de-Beauceville	0
A347	Saint-Basile	0
A348	Saint-Georges	0
A349	Saint-André	0
A350	Saint-Étienne-de-Beauceville	0
A351	Saint-Basile	0
A352	Saint-Georges	0
A353	Saint-André	0
A354	Saint-Étienne-de-Beauceville	0
A355	Saint-Basile	0
A356	Saint-Georges	0
A357	Saint-André	0
A358	Saint-Étienne-de-Beauceville	0
A359	Saint-Basile	0
A360	Saint-Georges	0
A361	Saint-André	0
A362	Saint-Étienne-de-Beauceville	0
A363	Saint-Basile	0
A364	Saint-Georges	0
A365	Saint-André	0
A366	Saint-Étienne-de-Beauceville	0
A367	Saint-Basile	0
A368	Saint-Georges	0
A369	Saint-André	0
A370	Saint-Étienne-de-Beauceville	0
A371	Saint-Basile	0
A372	Saint-Georges	0
A373	Saint-André	0
A374	Saint-Étienne-de-Beauceville	0
A375	Saint-Basile	0
A376	Saint-Georges	0
A377	Saint-André	0
A378	Saint-Étienne-de-Beauceville	0
A379	Saint-Basile	0
A380	Saint-Georges	0
A381	Saint-André	0
A382	Saint-Étienne-de-Beauceville	0
A383	Saint-Basile	0
A384	Saint-Georges	0
A385	Saint-André	0
A386	Saint-Étienne-de-Beauceville	0
A387	Saint-Basile	0
A388	Saint-Georges	0
A389	Saint-André	0
A390	Saint-Étienne-de-Beauceville	0
A391	Saint-Basile	0
A392	Saint-Georges	0
A393	Saint-André	0
A394	Saint-Étienne-de-Beauceville	0
A395	Saint-Basile	



Conseil régional
de l'environnement
Chaudière - Appalaches

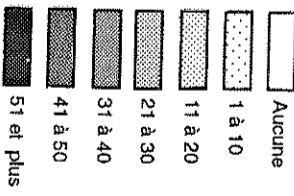
CRECA

ÉTAT DE L'ENVIRONNEMENT
DE LA RÉGION CHAUDIÈRE - APPALACHES

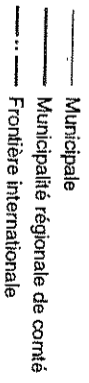
Carte 9

CONCENTRATIONS INDUSTRIELLES

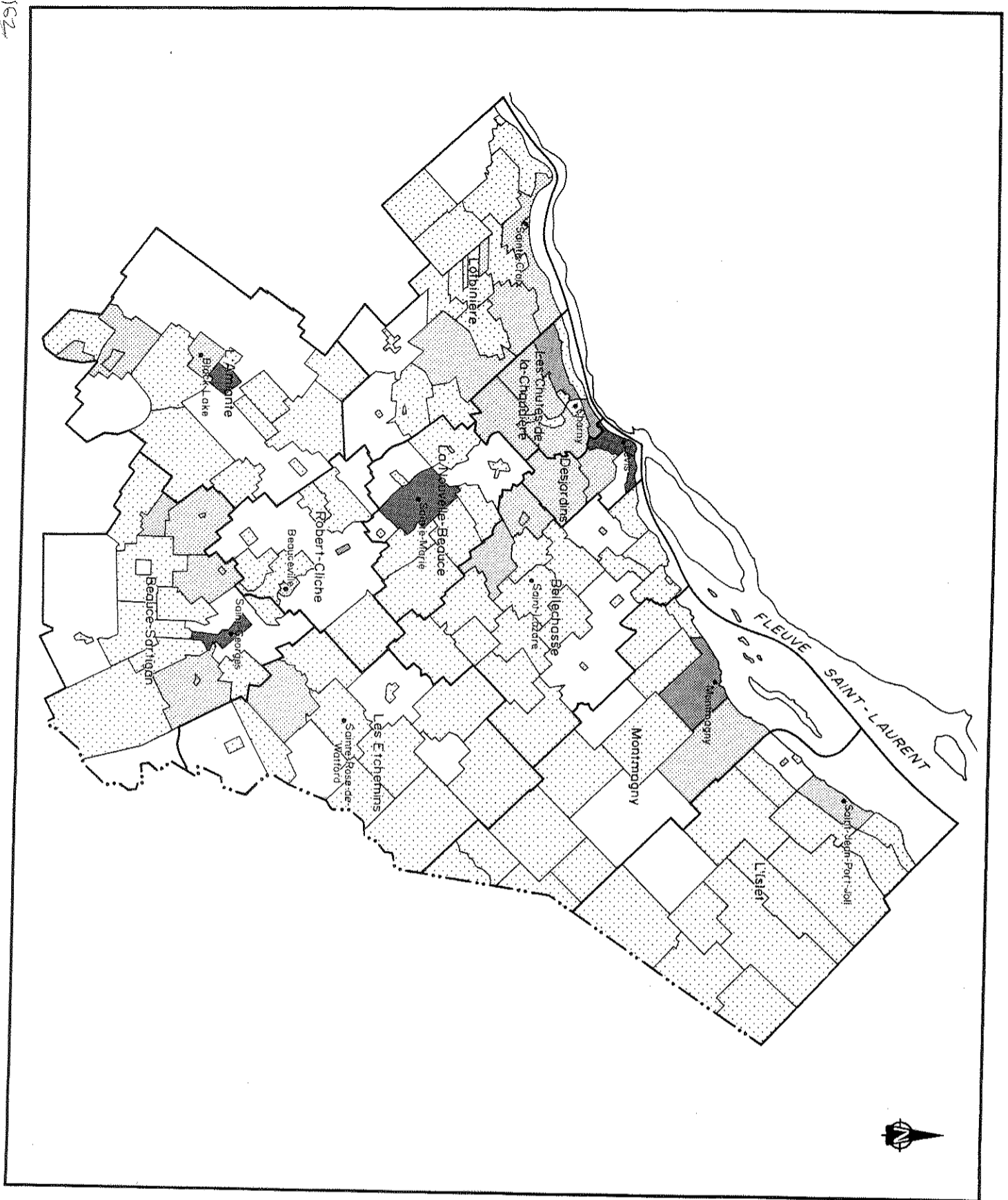
NOMBRE D'INDUSTRIES



LIMITE



Source : M.I.C.T., Fichier des entreprises, 1990





Conseil régional
de l'environnement
Chaudière - Appalaches

CRECA

**ÉTAT DE L'ENVIRONNEMENT
DE LA RÉGION CHAUDIÈRE - APPALACHES**

Carte 11

**LOCALISATION DES ESPACES
À FORT POTENTIEL POUR LA FAUNE,
LA FLORE ET L'INTERPRÉTATION**

ESPACE CONSERVÉ

- Territoire protégé (parc ou refuge)
- Zone d'exploitation contrôlée (Z.E.C.)
- Réserve écologique
- Réserve écologique en projet
- Refuge et sanctuaire d'oiseaux migrateurs
- Centre d'interprétation

**ESPACE À FORT POTENTIEL ÉCOLOGIQUE
(d'intérêt pour la conservation)**

- Milieu riverain et forestier
- Milieu humide (tourbière, marais et marécage)
- Site de pêche et frayère
- Frayère en restauration
- Sanctuaire de pêche
- Aire de modification ou de repos de la savagaine
- Marais, marécage et tourbière à protéger
- Cours d'eau propice au canotage
- Sentier de randonnée pédestre
- Ravage de cerniès
- Héronnière
- Boisé rare ou exceptionnel
- Site naturel d'intérêt (flore et paysage)

LIMITE

- Municipalité régionale de comté
- Frontière internationale

